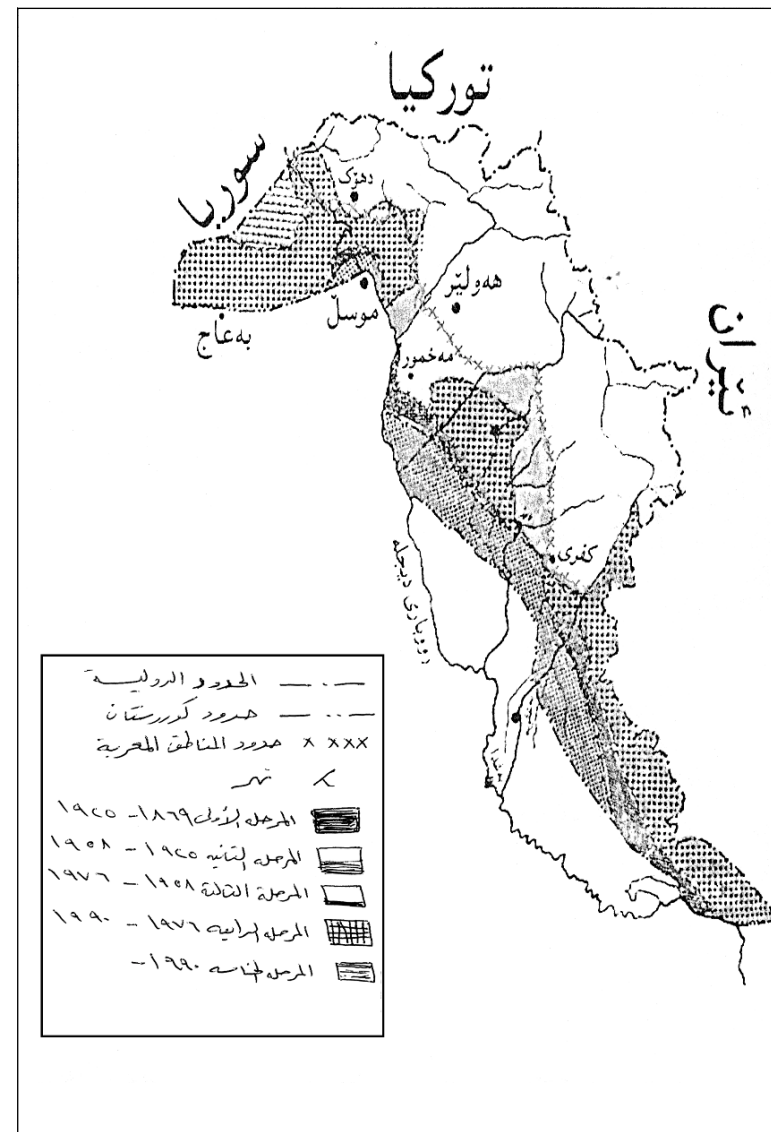


ملحق الخرائط



خريطة رقم (١)
الموقع الجغرافي لكوردستان
المصدر: د. عبدالله غفور. جغرافيا كوردستان. ص ١٦

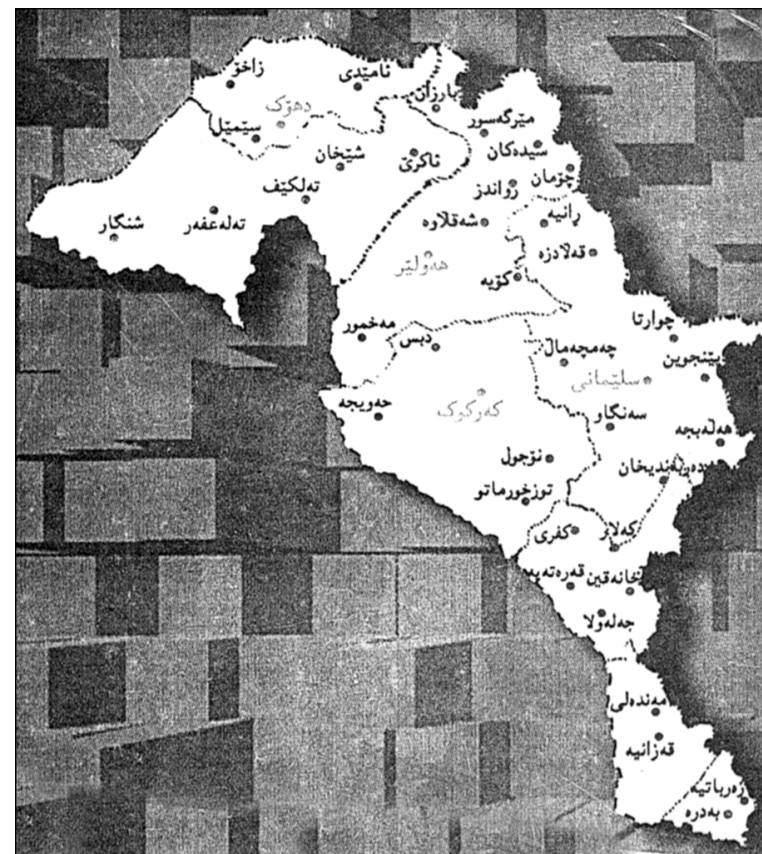


خريطة رقم (١)
مراحل تعريب جنوب كوردستان من قبل الحكومات العراقية المتعاقبة
المصدر: كوردستان كورته باسيكي ميژوويي و جوغرافي و ثابوري. ص ٢٨.



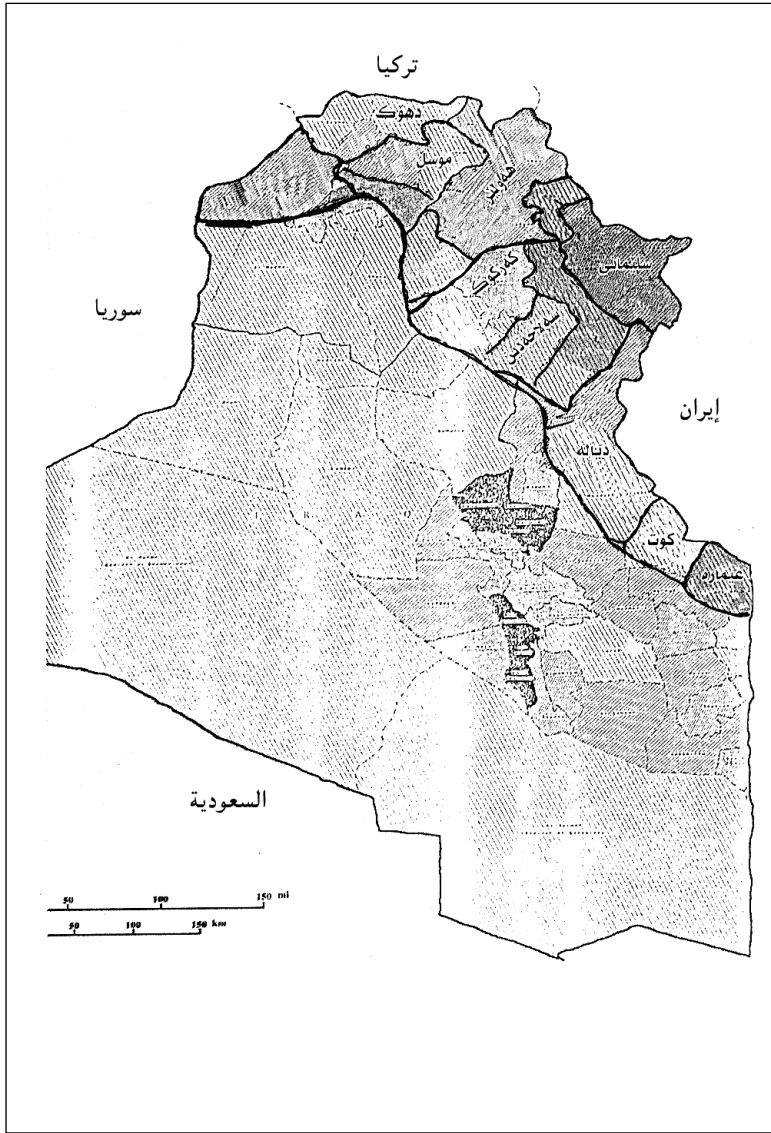
خريطة رقم (أ٤)

الخارطة السياسية لجنوب كردستان وفق الخارطة السياسية للعراق



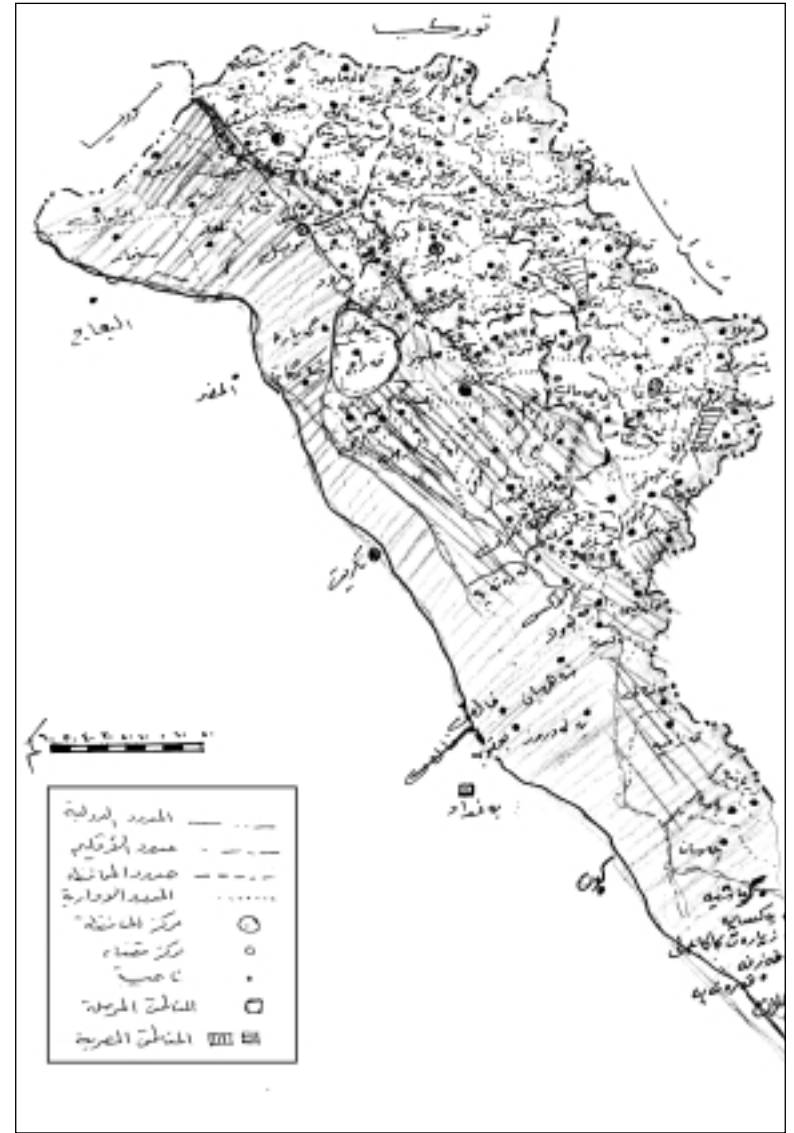
خريطة رقم (٣)

الموقع الجغرافي لأقليم كردستان (جنوب كردستان)
المصدر: جيوجغرافياى ههرتمى كردستانى عيراق. ص٢٢



خريطة رقم (٤ج)

المصدر: كوردستان كورته باسيكي ميژوويي و جوجرافي و نابور. ص ٥٨



خريطة رقم (٤ب)

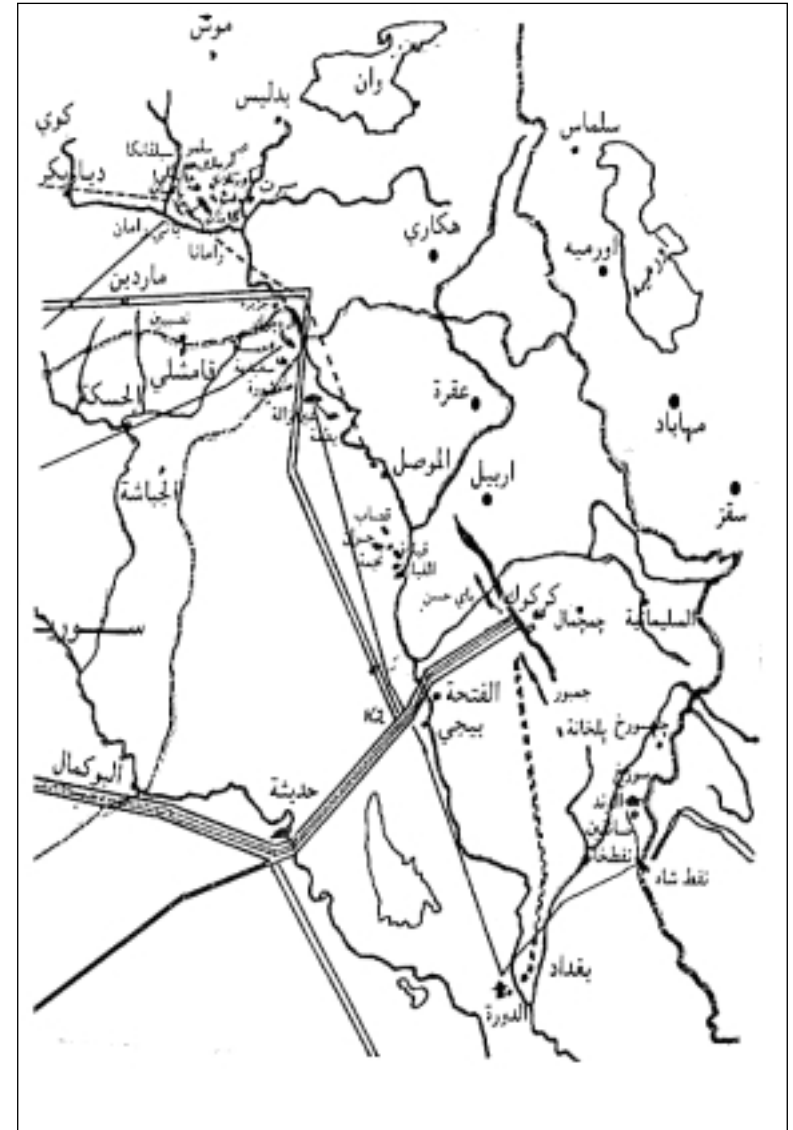
الوحدات الادارية في جنوب كوردستان



خريطة رقم (٨)

المناطق المحرر من جنوب كردستان

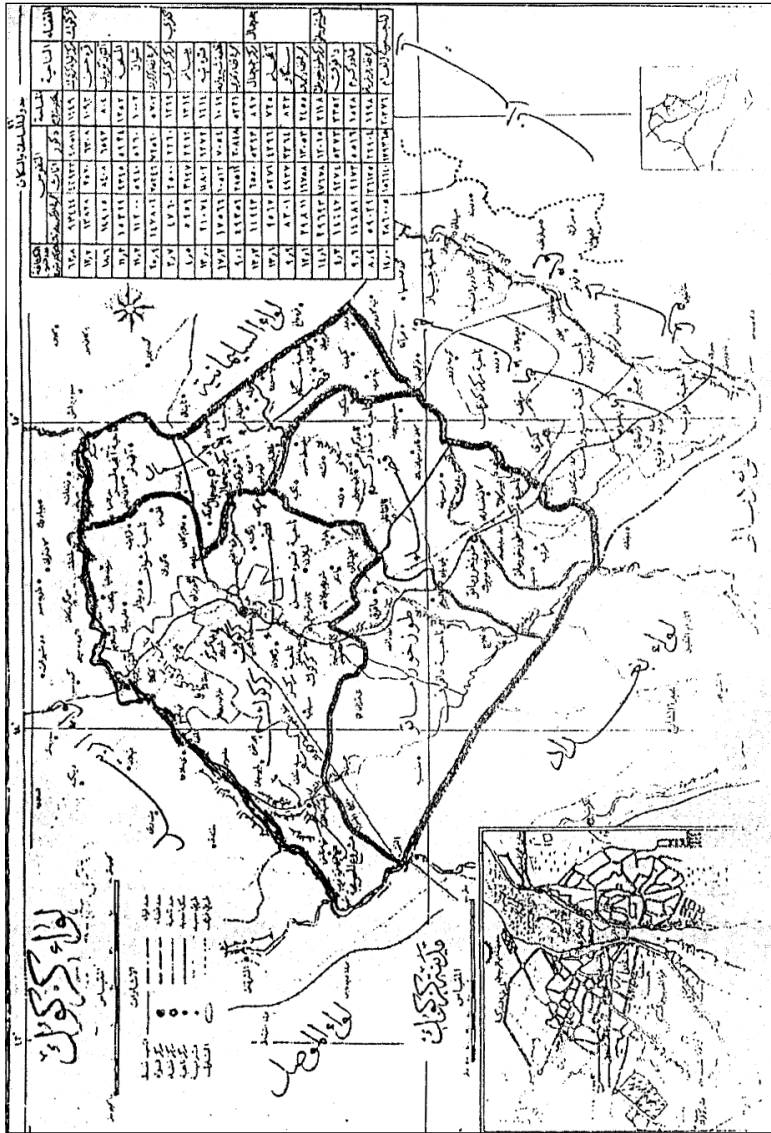
المصدر: كردستان كورته باسيكي ميژوويي و جوگرافي و ثابووري. ص ٣٢



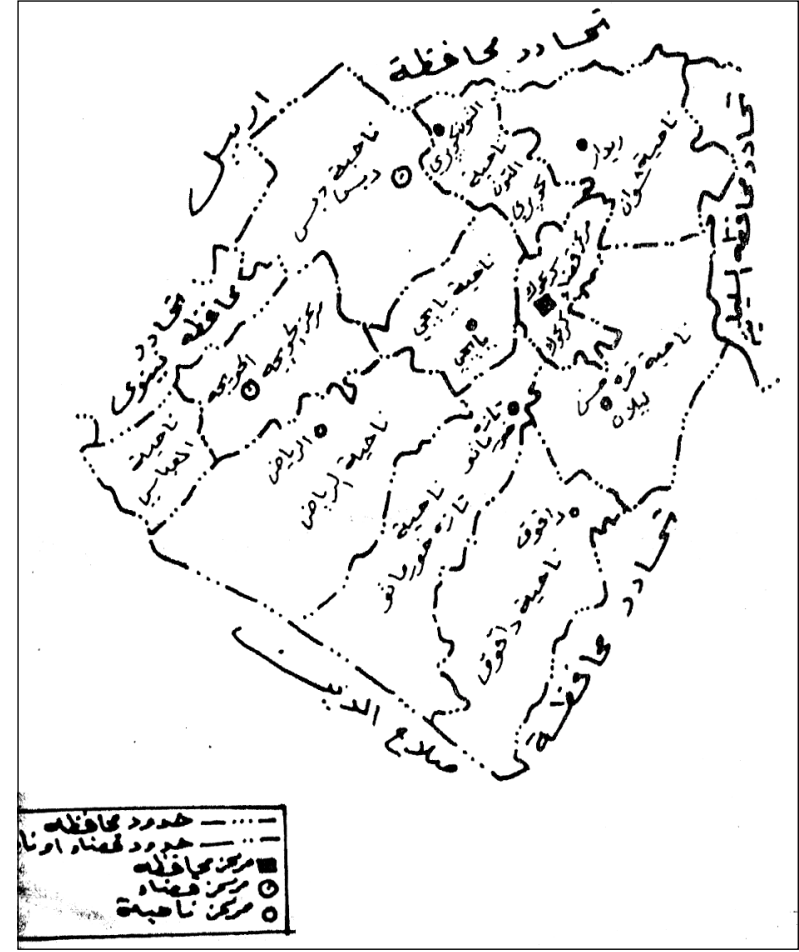
خريطة رقم (٧)

حقول وانايب النفط في كردستان

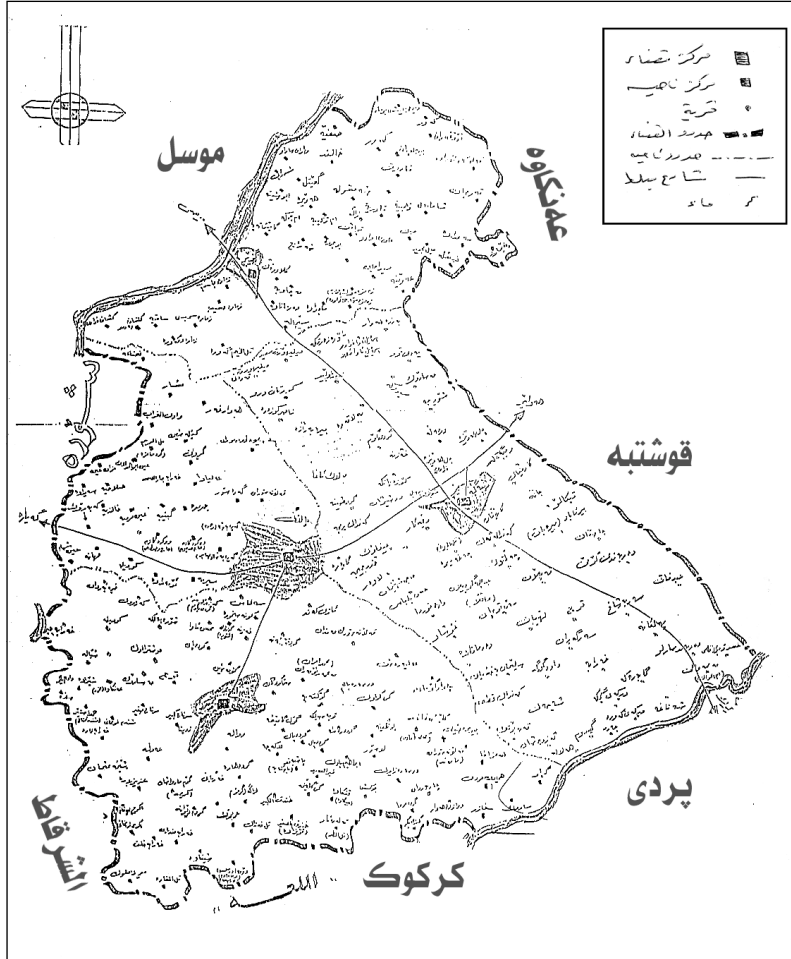
المصدر: كردستان كورته باسيكي ميژوويي و جوگرافي و ثابووري. ص ٥١



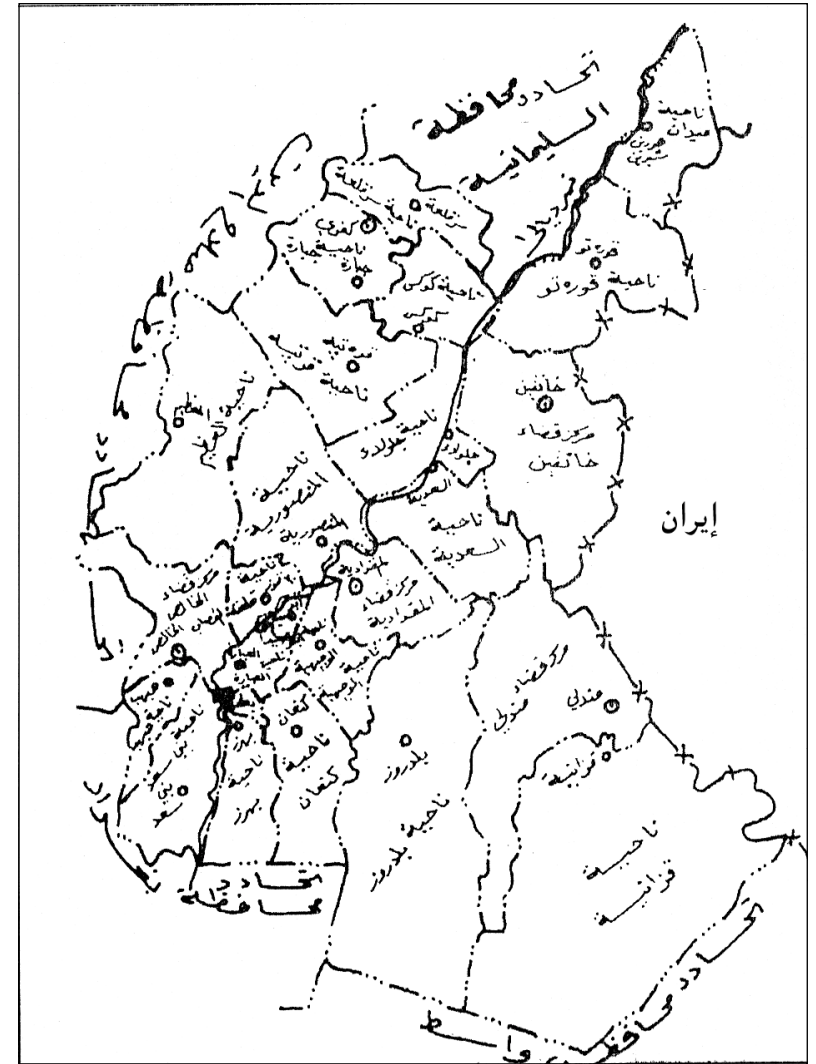
خريطة رقم (١٠)
الخارطة محافظة كركوك
المصدر: مجلة كركوك العدد (١) السنة الرابعة صيف ٢٠٠٢



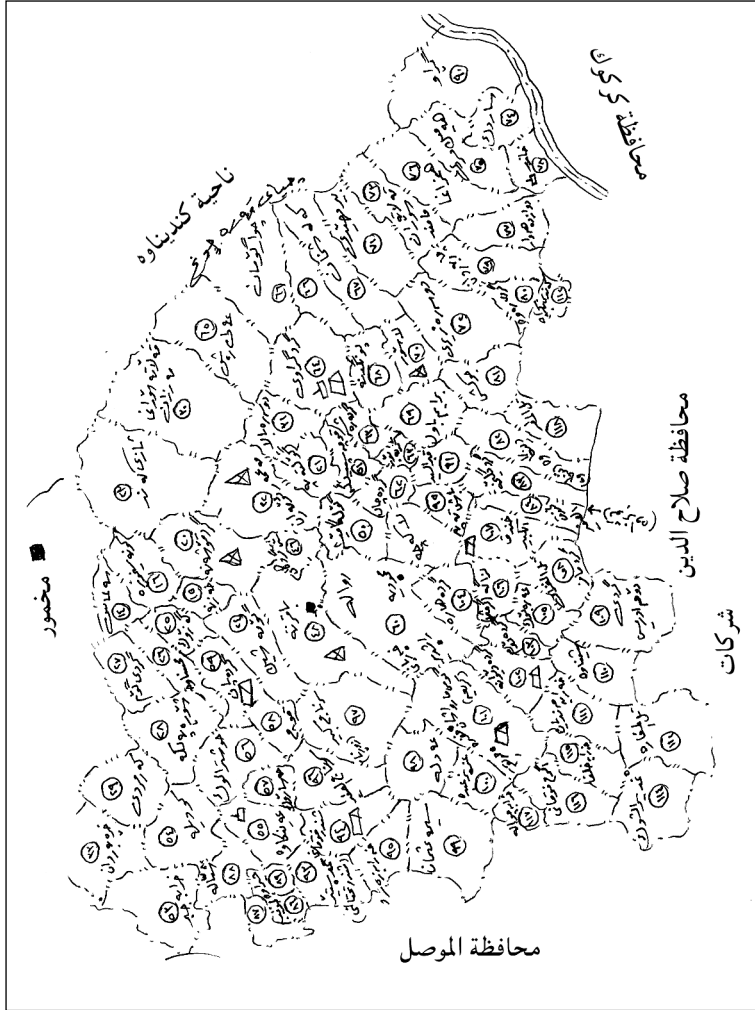
خريطة رقم (٩)
خارطة الادارية لمحافظة كركوك
المصدر: مجلة كركوك العدد (١) السنة الرابعة صيف ٢٠٠٢



خريطة رقم (١٢)
خارطة قضاء مخمور



خريطة رقم (١١)
الخارطة الادارية لمحافظه ديالى
المصدر: مجلة كركوك العدد (١) السنة الرابعة صيف ٢٠٠٢



خريطة رقم (١٤)
خارطة ناحية قراج التي عريت بالكامل



خريطة رقم (١٣)
خارطة كنديناوه (ديبگه)
المصدر: كاوه نادر. كنديناوه له نبيوان راگواستن و بهعريكرندا. ص ٥٣